

















Tappa
04
cronotabella

ARRONE - GIULIANOVA

km 207

giovedì 7 marzo 2024


D = 2600 m

Quota			Distanze			ORA DI PASSAGGIO		
			par- ziali	per- corse	da per- correre	media km/ora		
						42	40	38
PROVINCIA DI TERNI						>>>>		
	224	ARRONE	↑ Start Village	4.7		10.20	10.20	10.20
	234	ARRONE	↑ km 0	0.0	0.0	207.0	10.30	10.30
PROVINCIA DI PERUGIA								
	252	Ferentillo	↑ v.d.Vittoria-sr.209	2.3	2.3	204.7	10.33	10.33
	277	Ceselli	↑ sr.209	10.0	12.3	194.7	10.47	10.48
	281	Scheggino	↑ sr.209	3.5	15.8	191.2	10.52	10.54
	288	Sant'Anatolia di Narco	↑ ss.685	3.0	18.8	188.2	10.57	10.58
	315	Piedipaterno	↑ ss.685	4.5	23.3	183.7	11.03	11.05
	357	Borgo Cerreto	↑ ss.685	8.0	31.3	175.7	11.15	11.17
	426	galleria	↑ 1200m	2.2	33.5	173.5	11.18	11.21
	459	galleria	↑ 172m	2.4	35.9	171.1	11.22	11.24
	475	n.3 gallerie	↑ 310m, 645m, 366m	2.7	38.6	168.4	11.26	11.28
	508	Serravalle	↑ galleria 190m - ss.685	4.5	43.1	163.9	11.32	11.35
	591	Norcia	↔ ss.685	5.9	49.0	158.0	11.41	11.44
	855	Bv. per Forca Canapine/Castelluccio	↔ sp.477	7.8	56.8	150.2	11.53	11.57
	1521	Valico di Castelluccio	↑ sp.477	12.5	69.3	137.7	12.24	12.31
	1301	Castelluccio (piana)	↔ sp.477	7.4	76.7	130.3	12.33	12.41
PROVINCIA DI ASCOLI PICENO								
	1536	Forca di Presta	↑ sp.89	6.1	82.8	124.2	12.43	12.51
	920	Pretare	↑ sp.89	8.9	91.7	115.3	12.54	13.02
	609	Trisungo	↔ ss.4	5.1	96.8	110.2	13.00	13.09
	513	galleria	↑ 1133m	3.2	100.0	107.0	13.04	13.13
	407	Quintodecimo	↑ ss.4	4.2	104.2	102.8	13.09	13.18
	392	Acquasanta Terme	↑ galleria 60m - ss.4	2.3	106.5	100.5	13.12	13.21
	405	galleria	↑ 213m	1.1	107.6	99.4	13.14	13.23
	301	n.2 gallerie	↑ 767m-100m	4.4	112.0	95.0	13.19	13.29
	225	galleria	↑ 91m	4.3	116.3	90.7	13.24	13.34
	209	Bv. di Amandola	↑ ss.4	1.2	117.5	89.5	13.26	13.36
	231	galleria	↑ 174m	1.3	118.8	88.2	13.28	13.38
	175	Svinc. Ascoli Piceno Ovest	↑ ss.4	3.2	122.0	85.0	13.32	13.42
	205	galleria	↑ 1010m	1.0	123.0	84.0	13.33	13.43
	200	Svinc. Ascoli Piceno Centro	↑ v.Adriatico	1.6	124.6	82.4	13.35	13.46
	152	Ascoli Piceno	↑ v.Napoli	1.8	126.4	80.6	13.38	13.48
	120	Bv. per Sant'Egidio a V.	↔ ss.81	4.1	130.5	76.5	13.43	13.53
	293	Maltignano	↑ ss.259	6.9	137.4	69.6	13.54	14.05
PROVINCIA DI TERAMO								
	236	Sant'Egidio alla Vibrata	↑ v.Roma	2.5	139.9	67.1	13.57	14.08
	261	Ancarano	↑ sp.2	2.5	142.4	64.6	14.00	14.12
	251	Bv. di Controguerra	↔ dir. Torano Nuovo-sp.70	5.4	147.8	59.2	14.07	14.19
	217	Torano Nuovo	↑ v.Regina Margherita-sp.7	3.0	150.8	56.2	14.11	14.23
	169	Garrufo	↑ ss.259	4.8	155.6	51.4	14.16	14.29
	131	Bivio Sant'Omero	↑ sp.12	2.7	158.3	48.7	14.20	14.32
	209	Sant'Omero	↔ sp.12	1.6	159.9	47.1	14.24	14.36
	68	Bv. di Nereto	↑ sp.8	5.2	165.1	41.9	14.30	14.43
	5	Ins. ss.16	↔ ss.16-v.Mantova-Lung. zara	9.9	175.0	32.0	14.42	14.55
	3	Giulianova Lido	↑ Lung. Zara-v.Lepanto	3.6	178.6	28.4	14.46	15.00
	4	Bv. Per Giulianova	↔ v. 24 Maggio-v.V.Veneto	4.1	182.7	24.3	14.52	15.06
	56	GIULIANOVA	↑ v.Gramsci	1.7	184.4	22.6	14.55	15.09
	101	Ripoli	↔ sp.262dir	5.6	190.0	17.0	15.03	15.17
	210	Mosciano Sant'Angelo	↔ sp.262dir-sp.262	3.0	193.0	14.0	15.07	15.22
	223	Montone	↑ sp.262	4.2	197.2	9.8	15.13	15.28
	80	Giulianova	↔ v.Acquaviva-v.Montello-ss.16	5.5	202.7	4.3	15.19	15.35
	4	Bv. per Giulianova	↔ v. 24 Maggio-v.V.Veneto	2.6	205.3	1.7	15.22	15.38
	56	GIULIANOVA	↑ v.Gramsci	1.7	207.0	0.0	15.25	15.41

NOTE:

 **Traguardo Volante:**
km 193 **Mosciano Sant'Angelo**

 **Gran Premio della Montagna:**
km 69.3 - Valico di Castelluccio - m 1521

 **Galleria/Tunnel:** km 33.5 - 35.9 - 38.6 - 43.1 - 100 - 106.5 - 107.6 - 112 - 116.3 - 118.8 - 123

 **Passaggio a Livello/Level Crossing:** km

Tappa
04
cronotabella

ARRONE - GIULIANOVA

giovedì 7 marzo 2024

Prov/com	Distanza	Località	DIR	via	km 207
TERNI					
Arrone					
		ARRONE	↑	Villaggio di Partenza	
			↑	Piazza Garibaldi	
			↑	via Roma	
			↑	via delle Rimembranze	
			↑	via Guglielmo Marconi	
			↗	sp.17	strada provinciale arronese
			↗	sr.209	via Valnerina
			↑	sr.209	
		ARRONE	↑	sr.209	km 0
			↑	sr.209	
Ferentillo					
			↑	sr.209	
		Ferentillo	↑	via della Vittoria	
			↑	via della Vittoria	
			↑	via della Pace	
			↑	sr.209	
PERUGIA					
Scheggino					
			↑	sr.209	
		Ceselli	↑	sr.209	
			↑	sr.209	
			↑	sr.209	via Roma
		Scheggino	↑	sr.209	via Roma
			↑	sr.209	
Sant'Anatolia di Narco					
			↑	sr.209	
		Sant'Anatolia di Narco	↑	ss.685	Svincolo di Spoleto
			↑	ss.685	
			↑	ss.685	Castel San Felice
			↑	ss.685	
Vallo di Nera					
			↑	ss.685	
		Piedipaterno	↑	ss.685	
			↑	ss.685	
Cerreto di Spoleto					
			↑	ss.685	
		Borgo Cerreto	↑	ss.685	
			↗	ss.685	
			↑	ss.685	
		galleria	↑	ss.685	1200m
			↑	ss.685	
		galleria	↑	ss.685	172m
			↑	ss.685	
Norcia					
			↑	ss.685	
		n.3 gallerie	↑	ss.685	310m, 645m, 366m
			↑	ss.685	
		Serravalle	↑	ss.685	galleria 190m
			↑	ss.685	
			↑	ss.685	viale Umbria
		Norcia	↗	ss.685	
			↗	ss.685	viale della Stazione

Tappa
04
cronotabella

ARRONE - GIULIANOVA

giovedì 7 marzo 2024

Prov/com	Distanza	Località	DIR	via	km 207
			↖	ss.685	
			↑	ss.685	
		Bv. per Forca Canapine/Castelluc	↖	sp.477	sp.477
			↑	sp.477	
		Valico di Castelluccio	↑	sp.477	
			↑	sp.477	
		Castelluccio (piana)	↗	sp.477	
			↑	sp.477	
		Forca di Presta	↑	sp.477	
ASCOLI PICENO					
Arquata del Tronto					
			↑	sp.34	
		Pretare	↑	sp.89	
			↑	sp.89	
		Trisungo	↖	ss.4	
			↑	ss.4	
Acquasanta Terme					
			↑	ss.4	
		galleria	↑	ss.4	1133m
			↑	ss.4	
		Quintodecimo	↑	ss.4	
			↑	ss.4	
		Acquasanta Terme	↑	ss.4	galleria 60m
			↑	ss.4	galleria 213m
			↑	ss.4	Arlì
			↑	ss.4	galleria 767m
			↑	ss.4	galleria 100m
Ascoli Piceno					
			↑	ss.4	
		galleria	↑	ss.4	91m
			↑	ss.4	
		Bv. di Amandola	↑	ss.4	
			↑	ss.4	
		galleria	↑	ss.4	174m
			↑	ss.4	
		Svinc. Ascoli Piceno Ovest	↑	ss.4	rampa uscita
			↑	ss.4	
		galleria	↑	ss.4	1010m
			↑	ss.4	
		Svinc. Ascoli Piceno Centro	↗		rampa uscita
			↑		rotatoria - via Adriatico
			↑		via Adriatico
			↑		via Napoli
			↑		rotatoria - via Erasmo Mari
			↑		via Erasmo Mari
			↑		rotatoria - via Piceno Aprutina
			↑		via Piceno Aprutina
		Svinc. Ascoli Piceno Est	↑	ss.81	
			↑	ss.81	sottopasso RA11
			↑	ss.81	
Folignano					
			↑	ss.81	
			↖	ss.259	Bv. per Sant'Egidio alla Vibrata

Tappa
 04
 cronotabella

ARRONE - GIULIANOVA

giovedì 7 marzo 2024

Prov/com	Distanza	Località	DIR	via	km 207
			↑	ss.259	
Maltignano					
			↑	ss.259	
		Maltignano	↑	ss.259	
			↑	ss.259	
TERAMO					
Sant'Egidio alla Vibrata					
			↑	ss.259	
			↑	ss.259	viale Marche
			↑	ss.259	rotatoria - via Roma
		Sant'Egidio alla Vibrata	↵	sp.2	via Cesare Battisti
			↑	sp.2	via Cesare Battisti
Ancarano					
			↑	sp.2	
			↑	sp.2	viale Giovanni XXIII
		Ancarano	↑	sp.2	via San Rocco
			↑	sp.2	
Controguerra					
			↑	sp.2	
		Bv. di Controguerra	↗	sp.70	dir. Torano Nuovo
			↑	sp.70	
Torano Nuovo					
			↑	sp.70	
			↑	sp.70	via Grande
			↑	sp.7	via 20 Settembre
		Torano Nuovo	↵		rotatoria - via 20 Settembre
			↗		via Regina Margherita
			↗		viale Roma
			↑	sp.7	
			↑	sp.7	
Sant'Omero					
			↑	sp.7	
		Garrufo	↵	ss.259	
			↑	ss.259	
		Bivio Sant'Omero	↑	sp.12	
			↑	sp.12	via all Salara
			↑	sp.12	via Roma
		Sant'Omero	↵	sp.12	via Vittorio Veneto
			↑	sp.12	via Duca degli Abruzzi
			↵	sp.8	
			↑	sp.8	
		Bv. di Nereto	↑	sp.8	
			↑	sp.8	via Fondovalle Salinello
Tortoreto					
			↑	sp.8	via Fondovalle Salinello
			↑	sp.8	Salino
			↑	sp.8	via dell'Industria
		Ins. ss.16	↗	ss.16	
Giulianova					
			↑	ss.16	
			↵		sottopasso ferrovia
			↑		via Mantova
			↗		Lungomare Zara
			↑		Lungomare Zara

